Strikeless

PARQUES EÓLICOS

Proteja la fauna. Cumpla sin papeleo.

Strikeless registra, guarda, procesa y predice el riesgo de colisión de aves en su parque eólico. Todo en una sola app, del campo al reporte.

- Funciona sin señal
- IA que identifica especies
- Nube o servidor propio
- Grilla predictiva de riesgo

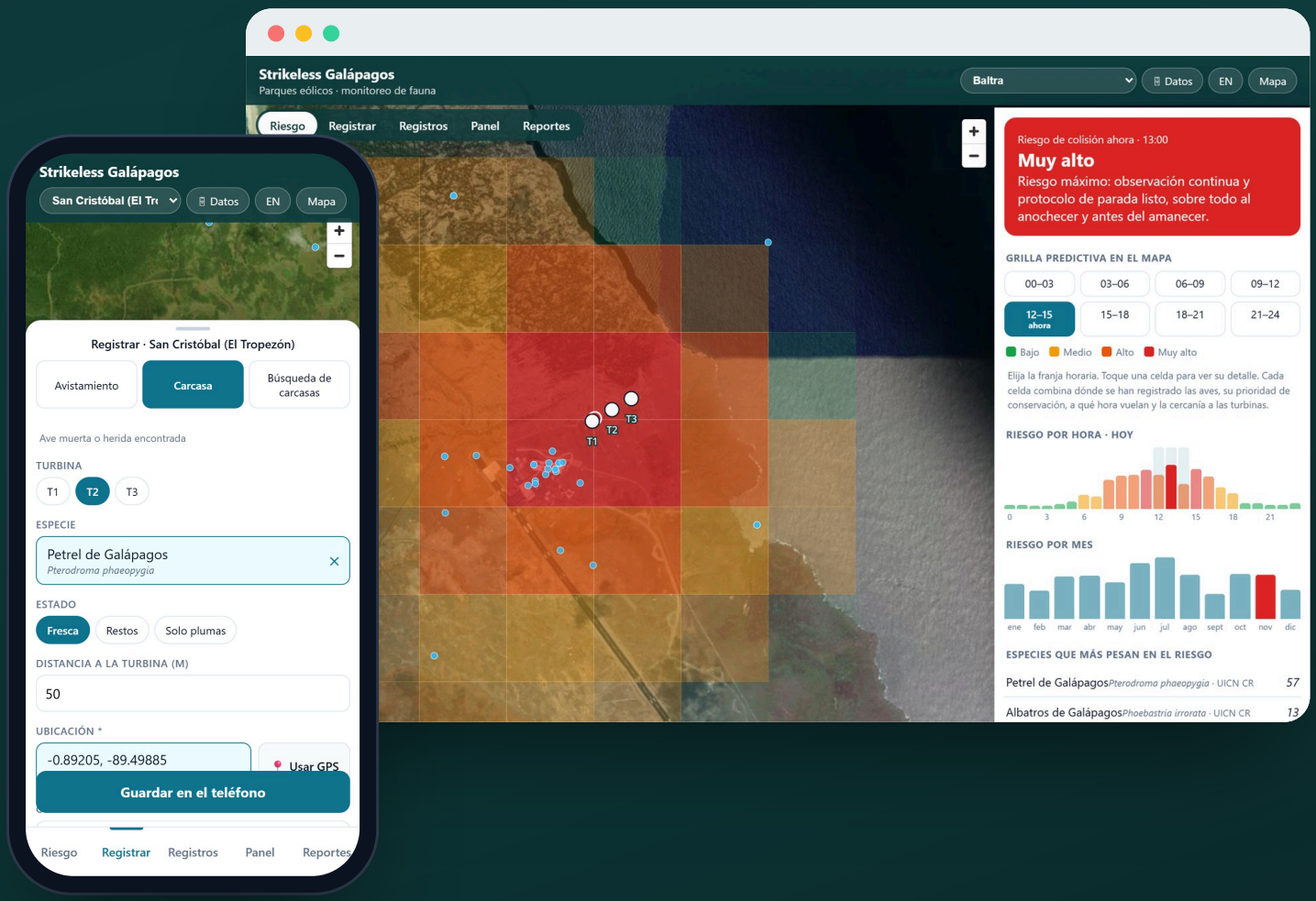

Cómo funciona, en 4 pasos

Del registro del técnico en campo al plan de vigilancia, sin planillas ni datos sueltos.

1

Capture en campo

El técnico registra por turbina en segundos, con GPS. Toma una foto y la inteligencia artificial identifica la especie, incluso sin internet.

Avistamientos · Carcasas · Búsquedas

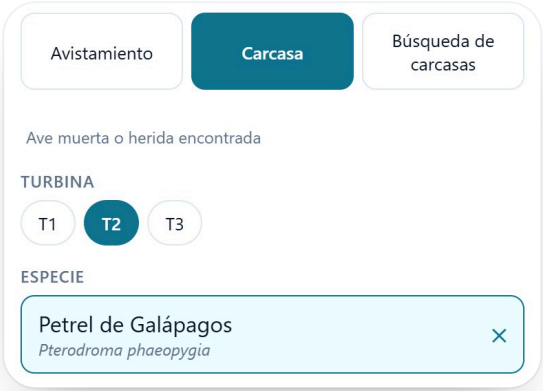

2

Guarde con seguridad

Todo queda guardado en el teléfono y se sincroniza al volver la señal. Usted elige dónde viven sus datos: nuestra nube, la suya o un servidor en sus instalaciones.

Sin señal · Sincronización · Sus datos



3

Procese y reporte

Panel actualizado, alertas cuando aparece una especie amenazada y reporte mensual listo en PDF. Exporta en formato GenEst para estimar mortalidad.

Panel · Alertas UICN · GenEst

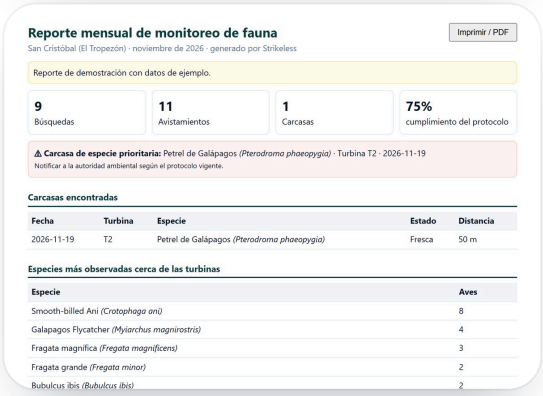

4

Planifique con el modelo

La grilla predictiva muestra dónde y a qué hora el riesgo de colisión es mayor, para reforzar la vigilancia o preparar paradas de turbinas.

Celdas de 500 m · Franjas de 3 h · Riesgo por hora



Todo su monitoreo, en una pantalla

Su equipo ambiental ve en tiempo real qué se registró, qué falta y dónde actuar.

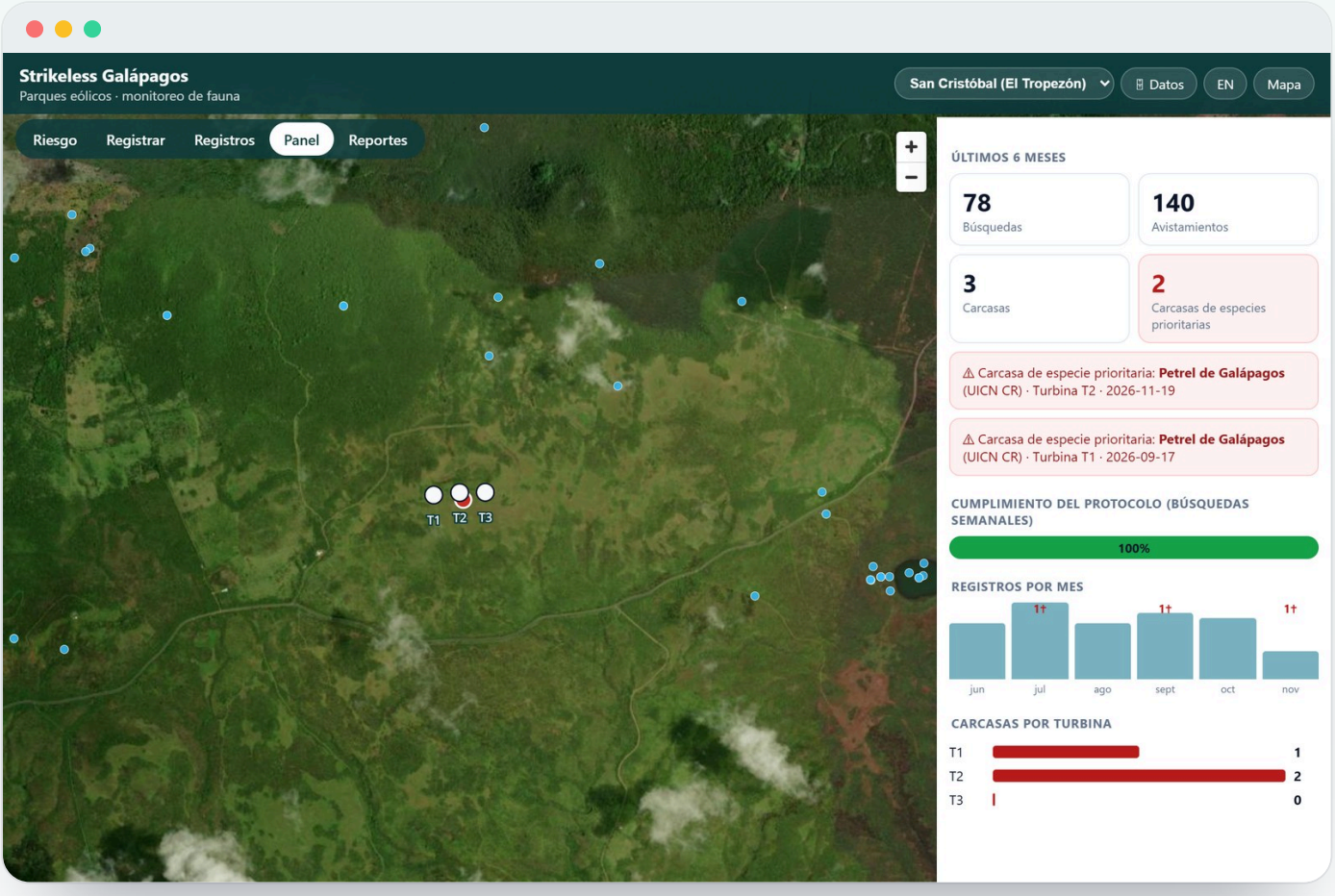

Alertas inmediatas

Aviso al encontrar una carcasa de especie protegida, con turbina y fecha.

Cumplimiento visible

Porcentaje de búsquedas hechas frente al protocolo semanal.

Reporte en un clic

Informe mensual para la gerencia y la autoridad ambiental.

Formato GenEst

Datos listos para estimar la mortalidad real del parque.

Sin señal, sin problema

El trabajo de campo no se detiene en zonas remotas.

Sus datos, su decisión

Nube o servidor propio, siempre exportables.

Así facilita su trabajo

SIN STRIKELESS

- ✕ Planillas en papel y fotos sueltas
- ✕ Datos repartidos en varios Excel
- ✕ Reportes armados a mano cada mes
- ✕ La misma vigilancia todos los días

CON STRIKELESS

- ✓ Registro digital en campo, aun sin señal
- ✓ Una base de datos ordenada y segura
- ✓ Reporte mensual y GenEst en un clic
- ✓ Vigilancia donde y cuando hay más riesgo

Strikeless le ahorra horas de trabajo administrativo, le da datos confiables para responder a la autoridad y le ayuda a reducir colisiones con especies protegidas. Menos papeleo, más conservación.

Nuestra tecnología predictiva ya fue desarrollada para el Aeropuerto Internacional de Quito.

CÓMO EMPEZAMOS

1 Demostración
Le mostramos la app con datos de aves de su zona.

2 Configuración
Cargamos sus turbinas, su protocolo y el almacenamiento que prefiera.

3 Piloto
Su equipo la usa en campo y el modelo aprende de sus datos.

Véalo en acción

Abra la demostración con los parques eólicos de Baltra y San Cristóbal, en Galápagos, desde su teléfono o computadora.

→ **wind-galapagos.kuntova.com**